Sez - 17_bis Progr.0+565.00

Riprofilatura Alveo - Sezione tagliata

	misura		misura
Scavo	18.11 m²	Riporto	1.17 m²
TAGLIONE	10.00 m²		
MATERASSI	4.00 m		

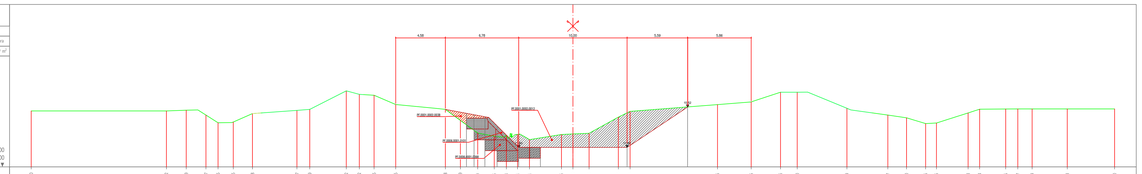

Sez - 17 Progr.0+564.00

Riprofilatura Alveo

	misura		misura
Scavo	24.89 m²	Riporto	4.47 m²

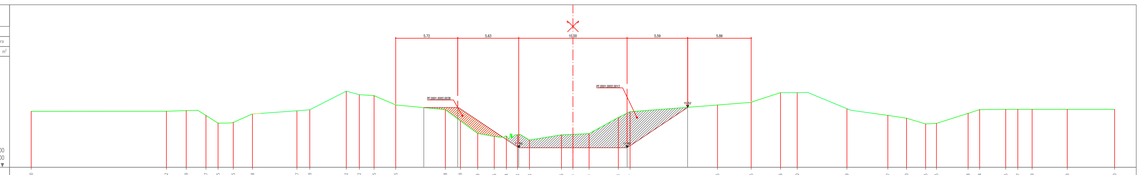

Sez - 16 Progr.0+550.00

Riprofilatura Alveo

	misura		misura
Scavo	18.38 m²	Riporto	0.25 m²

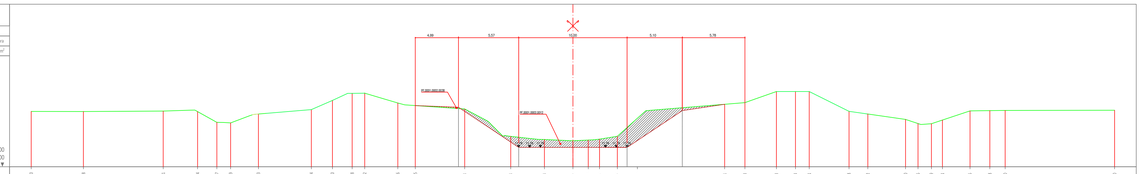

Sez - 15 Progr.0+530.00

Riprofilatura Alveo

	misura		misura
Scavo	18.75 m²	Riporto	1.06 m²

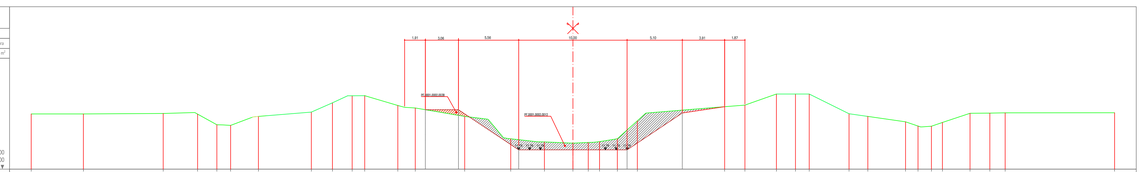

Sez - 14_bis Progr.0+511.00

Riprofilatura Alveo - Sezione tagliata

	misura		misura
Scavo	28.39 m²	Riporto	m²
TAGLIONE	10.00 m²		
MATERASSI	4.00 m		

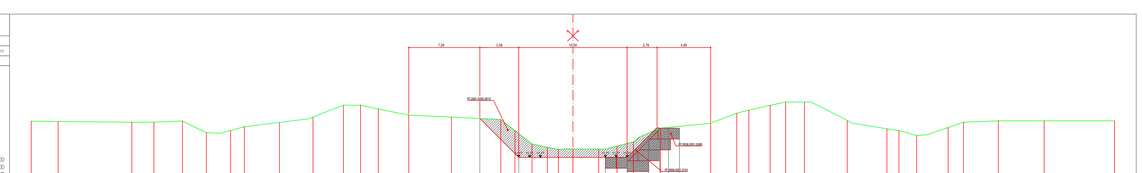

REGIONE AUTONOMA DELLA SARDEGNA
ASSESSORATO DEI LAVORI PUBBLICI
SERVIZIO DI PIENA E INTERVENTI IDRAULICI
SERVIZIO DEL GENIO CIVILE DI ORISTANO

CONSORZIO DI BONIFICA DELL'ORISTANESE
Via Cagliari n. 170 - Oristano

COMPLETAMENTO DEGLI INTERVENTI DI RIMODELLAZIONE E STABILIZZAZIONE DELL'ALVEO DELLE SPONDE DEL RIO MOGORO (NEL TRONCO INTERMEDIO),RICALIBRATURA DELLA SEZIONE E ADEGUAMENTO DELLE ARGINATURE

C.A.T. P0920	C.U.P.: G55H20000080002	C.I.G.: .....

PROGETTO ESECUTIVO

Progettista
Ing. Gian Luca Zuddas

Collaboratore
Dott.ssa Ing. Eleonora Trudu

Responsabile del Procedimento
Dott. Ing. Giorgio Bravin

Il Consorzio di Bonifica dell'Oristanese
Il Presidente
Dott. Carlo Corrias

Titolo	Allegato
Sezioni di progetto - Tav.5/9	4.5

Rev.	Data	Nome file	Redattore	Verificatore
00	13/08/23	1529P0920sezprogetti5di9ET	Ing. G. Zuddas	Ing. M. Sanna
01	20/10/23	1529P0920sezprogetti5di9Rev1ET	Ing. G. Zuddas	Ing. M. Sanna

Ufficio Tecnico Consortile certificato ISO 9001:2015 n. 3278 - scadenza 18/06/2026